

MIKROREGIÓN TEPLÝ VRCH

AKTUALIZOVANÝ

Program hospodárskeho rozvoja a sociálneho rozvoja

Mikroregiónu Teplý Vrch na roky 2023 – 2027

s výhľadom do roku 2030

Obsah

Úvod.....	3
Zoznam tabuliek.....	4
1. Strategická časť.....	5
2. Programová časť.....	6
3. Realizačná časť.....	11
4. Finančná časť.....	22

Zadávatel':	Mikroregión Teplý Vrch
Gestor:	Janka Janšová
Koordinátor prác:	Mgr. Oskár Tóth, PhD.
Verzia:	1.0
Dátum schválenia:	22.6.2023 uz.č. 42/2023/A

Výpracované v spolupráci s miestnymi aktérmi z verejného, súkromného a občianskeho sektora. Dokument bol spracovaný v rámci projektu financovaného z Európskeho sociálneho fondu - "Podpora koordinačných a implementačných kapacít regionálneho rozvoja v okrese Rimavská Sobota", kód projektu v ITMS2014+ : 314011APW4

Úvod

Strategický dokument Program hospodárskeho a sociálneho rozvoja mikroregiónu Teplý Vrch 2016 – 2022 predstavoval plán rozvoja na lokálnej úrovni na základe analýzy hospodárskych, sociálnych a environmentálnych potrieb obyvateľov a špecifik územia mikroregiónu.

Hlavným impulzom pre spracovanie strategického dokumentu Aktualizovaný Program hospodárskeho rozvoja a sociálneho rozvoja Mikroregiónu Teplý Vrch na roky 2023 – 2027 s výhľadom do 2030 (ďalej len aktualizácia PHRSR MR TV) je potreba reagovať na výzvy nového programovacieho obdobia 2021 – 2027 a zmeny legislatívy a strategických dokumentov vyššej úrovne týkajúcich sa regionálneho rozvoja. Ďalším z dôvodov aktualizácie PHRSR MR TV je nevyhnutnosť systémového prístupu plánovania všestranného rozvoja územia a potrieb obyvateľov združenia obcí. Po vystúpení obce Veľký Blh z mikroregiónu v roku 2022, tvorí Mikroregión Teplý Vrch skupina obcí :

Babinec, Budikovany, Dražice, Drienčany, Horné Zahorany, Hostišovce, Hrušovo, Chvalová, Kraskovo, , Kyjatice, Lipovec, Lukovištia, Padarovce, Potok, Slizké, Španie Pole, Teplý Vrch.

Na základe Vstupnej správy pre aktualizáciu strategického dokumentu PHRSR schválenej obecnými zastupiteľstvami mikroregiónu Teplý Vrch predmetom aktualizácie boli nasledovné časti:

- Strategická časť
- Programová časť
- Realizačná časť
- Finančná časť

Spracovanie aktualizácie PHRSR MR TV bolo realizované podľa metodiky Ministerstva investícií, regionálneho rozvoja a informatizácie Slovenskej republiky (Metodika tvorby programov PHRSR 2020 verzia 1.0.4).

Spracovanie aktualizácie:

- Odborní referenti projektu „Podpora koordinačných a implementačných kapacít regionálneho rozvoja v okrese Rimavská Sobota“, kód projektu v ITMS2014+: 314011APW4

Koordinátor prác:

- Mgr. Oskár Tóth, PhD.
Mesto Hnúšťa, odborný referent pre rozvoj regiónu

Metodická podpora pri spracovaní aktualizácie PHRSR MR TV:

- Ing. Anna Václaviková
Mesto Hnúšťa, odborný referent pre rozvoj regiónu
- Ing. Jana Oravcová
Obec Rimavská Baňa, odborný referent pre rozvoj regiónu



Dokument bol spracovaný v rámci projektu financovaného z Európskeho sociálneho fondu - „Podpora koordinačných a implementačných kapacít regionálneho rozvoja v okrese Rimavská Sobota“, kód projektu v ITMS2014+: 314011APW4



Európska únia
Európsky sociálny fond

Zoznam tabuliek

Tabuľka 1 Hlavné ciele a priority rozvoja MR TV do roku 2027	5
Tabuľka 2 Konkretizácia projektov, aktivít MR TV v programovacom období 2021 – 2027	6
Tabuľka 3 Vecný harmonogram realizácie aktualizácie PHRSR MR TV	11
Tabuľka 4 Plán realizácie opatrení PHRSR v programovom období 2021 - 2027	21
Tabuľka 5 Indikatívny finančný rámec aktualizácie PHRSR MR TV na roky 2023 – 2027 s výhľadom do 2030 (v tis. €).....	22


1. Strategická časť

Mikroregión Teplý Vrch aj v programovacom období 2021 – 2027 naďalej sleduje svoju dlhodobú víziu rozvoja:

„Zvýšiť kvalitu života obyvateľov Mikroregiónu tak, aby zodpovedala potrebám, požiadavkám a predstavám občanov a existujúcim možnostiam.“

Tabuľka 1 Hlavné ciele a priority rozvoja MR TV do roku 2027

Globálne/strategické ciele		
<ul style="list-style-type: none"> • udržanie ekonomickej výkonnosti a zvyšovanie konkurencieschopnosti regiónu, • trvalo zvyšovať kvalitu života všetkých obyvateľov mikroregiónu, dosiahnutie kombinácie bývania a sociálneho zázemia tak, aby sa obce mikroregiónu stali miestom pre plnohodnotný život všetkých svojich obyvateľov, • zlepšenie stavu životného prostredia a racionálneho využívania zdrojov prostredníctvom dobudovania a skvalitnenia environmentálnej infraštruktúry v zmysle predpisov EÚ a SR a posilnenie efektívnosti environmentálnej zložky trvalo udržateľného rozvoja 		
Prioritné oblasti		
Ekonomická oblasť	Sociálna oblasť	Environmentálna oblasť
Špecifické ciele		
<ul style="list-style-type: none"> - Zlepšenie implementácie politík a programov regionálneho rozvoja, najmä programov zameraných na investície do rastu a tvorby pracovných miest, podporovanie malých a stredných podnikov - Zvýšiť efektívnosť využívania kultúrneho dedičstva pre regionálny ekonomický rast. 	<ul style="list-style-type: none"> - Zlepšenie technologických a manažérskych kompetencií v podnikaní a pre posilnenie sociálnej inovácie - Zavedenie nových vzdelávacích systémov zohľadňujúcich demografickú zmenu. 	<ul style="list-style-type: none"> - Zlepšenie implementácie politík a programov regionálneho rozvoja najmä programov zameraných na investície do rastu a tvorby pracovných miest v oblastiach zameraných na zvyšovanie efektívnosti využívania zdrojov, zelený rast a eko-investície.
Tematické ciele		
<ul style="list-style-type: none"> - Zlepšiť a udržiavať prepojenia medzi aktérmi inovačných systémov pre posilnenie regionálnej inovačnej kapacity. - Zlepšiť schopnosť a podnikateľské zručnosti pre pokrok v ekonomických inováciách v MR. - Zlepšenie kapacít pre udržateľné využívanie kultúrneho dedičstva. 	<ul style="list-style-type: none"> - Zlepšiť schopnosť a podnikateľské zručnosti pre pokrok v sociálnych inováciách v MR TV. 	<ul style="list-style-type: none"> - Ochrana životného prostredia a podporovanie efektívneho využívania zdrojov, - Zlepšenie stratégie plánovania zmierňujúcej klimatickej zmeny, - Zlepšiť environmentálny manažment v obciach MR TV s cieľom zlepšenia kvality života v regióne.



Dokument bol spracovaný v rámci projektu financovaného z Európskeho sociálneho fondu - „Podpora koordinačných a implementačných kapacít regionálneho rozvoja v okrese Rimavská Sobota“, kód projektu v ITMS2014+: 314011APW4



Európska únia
Európsky sociálny fond

2. Programová časť

Tabuľka 2 Konkretizácia projektov, aktivít MR TV v programovacom období 2021 – 2027

Prioritná oblasť		Projekty / aktivity
Ekonomická / PO I		
Opatrenie 1.1 Budovanie a modernizácia technickej infraštruktúry	MR TV	<ul style="list-style-type: none"> - Rekonštrukcia obecných úradov, kultúrnych domov a modernizácia vybavenia, zariadenia - Výstavba nových a rekonštrukcia, údržba existujúcich miestnych komunikácií - Výstavba nových, rekonštrukcia a modernizácia existujúcich chodníkov vrátane rozšírenia dažďovej kanalizácie, rigolov, lávok - Rozšírenie, rekonštrukcia a modernizácia verejného osvetlenia - Vybudovanie, rekonštrukcia a modernizácia parkovísk a parkovacích plôch - Oprava obecných mostov
	Budikovany	- Vybudovanie nových priestupov v obci
	Dražice	- Rekonštrukcia komunitného centra
	Kraskovo	- Vybudovanie plynových potrubných systémov
	Lipovec	- Zavedenie náhradnej elektronickej prípojky do obce
	Španie Pole	- Rekonštrukcia elektrickej siete
	Teplý Vrch	- Vybudovanie infraštruktúry pre domovú výstavbu
		- Vytváranie podmienok pre IBV
	MR TV	<ul style="list-style-type: none"> - Vybudovanie, opravy a rozšírenie športových ihrísk, komponentov a doplnkovej infraštruktúry - Vybudovanie, opravy a rozšírenie detských ihrísk, komponentov a doplnkovej infraštruktúry - Vybudovanie, rozšírenie a modernizácia kamerového systému
	Dražice	- Vybudovanie altánku a parkoviska
Opatrenie 1.2 Budovanie a modernizácia lokálnej infraštruktúry	Drienčany	- Rekonštrukcia domov vo vlastníctve obce
	Kraskovo	- Zriadenie verejných sociálnych zariadení pri kostole
	Lipovec	- Zriadenie a vybavenie spoločenskej miestnosti
	Lukovišťa	- Zriadenie a vybavenie bývalého zdravotníckeho strediska
		- Rekonštrukcia obecnjej pánence, zriadenie prezentačnej miestnosti v budove
	Španie Pole	- Rekonštrukcia školského zariadenia
	Teplý Vrch	- Rekonštrukcia námestia
		- Vybudovanie amfiteátra
		- Oplotenie školského areálu
		- Rekonštrukcia školskej bytovky
Opatrenie 1.3 Obnova a rekonštrukcia	MR TV	<ul style="list-style-type: none"> - Vybudovanie, rekonštrukcia a modernizácia autobusových zastávok - Revitalizácia verejných priestranstiev a rekonštrukcia, modernizácia prvkov verejných priestranstiev

Operatívny program
Efektívna
verejná správa

Dokument bol spracovaný v rámci projektu financovaného z Európskeho sociálneho fondu - „Podpora koordinovaných a implementačných kapacít regionálneho rozvoja v okrese Rimavská Sobota“. kód projektu v ITMS2014+: 314011APW4



Európska únia
Európsky sociálny fond

vzhľadú obcí		<ul style="list-style-type: none"> - Rekonštrukcie, modernizácie verejných budov a zníženie ich energetickej náročnosti - Vybudovanie oddychovej zóny (altánok, krb, lavičky...) - Oprava zvonice na cintoríne Kubáňho osada - Rekonštrukcia obecnej bytovky - Zriadenie vonkajšieho fitness centra - Vybudovanie altánku pri futbalovom ihrisku - Vybudovanie altánku pri čerešňovom sade - Vybudovanie oddychovej zóny pri futbalovom ihrisku
Opatrenie 1.4 Rozvoj informačných a komunikačných technológií	<ul style="list-style-type: none"> MR TV Lipovec Španie Pole 	<ul style="list-style-type: none"> - Rekonštrukcia, modernizácia a rozšírenie miestneho rozhlasu - Zavedenie optického internetového pripojenia do obce - Zavedenie optického internetového pripojenia do obce
Opatrenie 1.6 Podpora mikro a malého podnikania	<ul style="list-style-type: none"> Budikovany Hrušovo Španie Pole Teplý Vrch MR TV 	<ul style="list-style-type: none"> - Zvýšenie rozvoja obchodných a komerčných služieb v obci – zriadenie obchodu so zmiešaným tovarom - Zriadenie obchodu so zmiešaným tovarom a doplnkovými službami - Zriadenie obchodu so zmiešaným tovarom - Rozvoj podnikania v oblasti poľnohospodárskej a živočíšnej výroby - Vybudovanie trhoviska pri obecnom úrade - Vybudovanie, opravy a rozšírenie náučných a turistických chodníkov s doplnkovou infraštruktúrou - Osadenie infotabúl
Opatrenie 1.7 Budovanie infraštruktúry cestovného ruchu	<ul style="list-style-type: none"> Budikovany Drienčany Hrušovo Chvalová Lipovec Teplý Vrch 	<ul style="list-style-type: none"> - Využitie turistického a rekreačného potenciálu obce – wellness centra pri vodnej nádrži - Zvýšenie miery využitia turistického a rekreačného potenciálu - Vybudovanie poznávacej a občianskej infraštruktúry v priestoroch kameňolomu Drienčany (zážitkové ubytovanie, rekreácia a poznávanie) - Rozvoj cestovného ruchu a agroturistiky - Vybudovanie prístupovej cesty k Chvalovskej jaskyni - Vybudovanie oddychovej zóny pri cyklotrase - Rekonštrukcia rekreačného zariadenia Drienčok
Opatrenie 1.8 Rozvoj služieb cestovného ruchu	<ul style="list-style-type: none"> Drienčany Teplý Vrch 	<ul style="list-style-type: none"> - Využitie turistického a rekreačného potenciálu obce - Drienčany rozprávková dedina - Využitie turistického a rekreačného potenciálu obce - wellness centrum -rozprávkový aquapark - Využitie turistického a rekreačného potenciálu obce - Pramene teplej vody V časti – dolina Teplice – využiť na zriadenie kúpeľov - Využitie turistického a rekreačného potenciálu obce - Zriadenie informačného centra - Vybudovanie a zriadenie wellness parku



Operačný program
Efektívna
verejná správa

Dokument bol spracovaný v rámci projektu financovaného z Európskeho sociálneho fondu - „Podpora koordinovaných a implementačných kapacít regionálneho rozvoja v okrese Rimavská Sobota“. kód projektu v ITMS2014+: 314011APW4



Európska únia
Európsky sociálny fond

Opatrenie 1.9 Obstaranie strategických, technických a iných dokumentov pre rozvoj MR	MR TV	<ul style="list-style-type: none"> - Vypracovanie a digitalizácia územnoplánovacej dokumentácie - Vypracovanie technickej dokumentácie k realizácii projektových zámerov
Opatrenie 1.11 Propagácia MR	Dražice Horné Zahorany Hostišovce Lipovec Lukovišťa Padarovce	<ul style="list-style-type: none"> - Vybudovanie oddychovej zóny pre cyklistov - Zriadenie náučného chodníka s infotabuľami - Zmapovanie histórie obce - Tvorba cyklotrasy – Budikovany – Španie Pole – Hostišovce - Zriadenie dvojložkového ubytovacieho zariadenia v budove obecného úradu - Rekonštrukcia, revitalizácia lyžiarskeho strediska - Vybudovanie cesty Márie Széchy - Vybudovanie cyklotrasy
Prioritná oblasť Sociálna PO / II	Projekty / aktivity	
Opatrenie 2.1 Podpora vzdelanosti	Krasovo Teplý Vrch Krasovo Lukovišťa	<ul style="list-style-type: none"> - V zrekonštruovanej budove obecného úradu zriadiť: Mimiškôlku - Rozšírenie kapacit MŠ (prístavba a novostavba) - V zrekonštruovanej budove obecného úradu zriadiť: Klub dôchodcov - Založenie občianskeho združenia
Opatrenie 2.2 Budovanie občianskej spoločnosti Opatrenie 2.3 Rozvoj služieb obyvateľstvu	MR TV Drienčany Hostišovce Hrušovo Krasovo Lipovec Slizké Teplý Vrch	<ul style="list-style-type: none"> - Rekonštrukcia, revitalizácia a opravy cintorína, vybudovanie urnového hájia, urnovej steny - Výstavba, rekonštrukcia a modernizácia domu smútku - Vybudovanie domova sociálnych služieb - Zriadenie chránenej dielne - Zriadenie komunitného centra - Prevencia kriminality v obci - V zrekonštruovanej budove obecného úradu zriadiť: Potraviny - V zrekonštruovanej budove obecného úradu zriadiť: Kaderníctvo - Prevencia kriminality v obci - Budovanie sociálnych bytov - Vybudovanie a zriadenie domova dôchodcov - Vybudovanie komunitného centra pre seniorov a deti

Opatrenie 2.4 Obnova a rozvoj kultúry a tradícií	Budikovany	- Zriadenie pamätnej izby Juraja Palkoviča - Inštalácia pamätnej tabule Juraja Palkoviča
	Drienčany	- Rekonštrukcia NKP
	Chvalová	- Rekonštrukcia reformovaného kostola - Rekonštrukcia rímskokatolíckej kaplnky
	Kyjatice	- Zriadenie pamätnej miestnosti so stálou expozíciou Kyjatických hráčiek
	Teplý Vrch	- Rekonštrukcia kostola
	Potok	- Oprava zvonice
	Španie Pole	- Zriadenie pamätnej izby
	Hostišovce	- Výstavba sociálnych bytov - Služby MRK – TSP - Služby MRK – ROH
	Projekty / aktivity	
	MR TV	- Protipodvodné opatrenia, regulácie potokov a oprava vodných tokov - Výbudovanie, rekonštrukcia a modernizácia verejnej kanalizačnej siete - Budovanie a modernizácia environmentálnej infraštruktúry – vybudovanie, rekonštrukcia ČOV
Budikovany	- Vybudovanie vodovodnej infraštruktúry v extraviľane obce	
Drienčany	- Vybudovanie nového zdroja pitnej vody	
Horné Zahorany	- Rozšírenie rezervoáru vodného zdroja – rekonštrukcia vodovodnej siete - Vybudovanie vodovodu - Vodozádržné opatrenia	
Hrušovo	- Vybudovanie chráničky pred prívalovými vodami v KÚ Hrušovo a KÚ Striežovce	
Kraskovo	- Zriadenie vodovodného potrubia do cintorína	
Lipovec	- Vybudovanie nového zdroja pitnej vody	
Padarovce	- Rekonštrukcia vodovodnej siete	
Potok	- Rekonštrukcia, údržba, oprava nádrže obecného vodovodu	
Slizké	- Rekonštrukcia – výmena vodovodného potrubia - Rekonštrukcia vodárničky	
Španie Pole	- Dobudovanie vodovodnej siete	
Teplý Vrch	- Rekonštrukcia a vyčistenie protipodvodného poldra	

<p>Opatrenie 3.2 Odstraňovanie ekologických zŕaží a nakladanie s odpadmi</p>		<ul style="list-style-type: none"> - Rekonštrukcia vodovodnej siete - Vybudovanie kompostoviska - Osadenie fotopascí na divoké skládky - Vybudovanie kompostoviska - Vybudovanie kompostoviska
<p>Opatrenie 3.3 Rozvoj a modernizácia energetického hospodárenia</p>	<p>Budikovany Hostišovce Lipovec Španie Pole MR TV</p>	<ul style="list-style-type: none"> - Rekonštrukcia a modernizácia vykurovacích telies verejných budov - Rekonštrukcia, zníženie energetickej náročnosti verejných budov
<p>Opatrenie 3.4 Obnova vidieckej krajiny</p>	<p>MR TV Hrušovo Chvalová Kraskovo Lipovec Lukovištia</p>	<ul style="list-style-type: none"> - Podpora biodiverzity prvkami zelenej infraštruktúry s posilnením výsadby zelene, kvetinovej výzdoby a zelených plôch - Revitalizácia verejných priestranstiev - Vybudovanie oddychových zón - Revitalizácia obecných studničiek a ich okolia, vrátane doplnkovej infraštruktúry - Vybudovanie oddychovej zóny pri kultúrnom dome v Striežovciach - Vybudovanie obecného parku - Revitalizácia okolia blízkeho močidla – ohradenie, upravenie jazierka, zriadenie oddychovej zóny - Úprava verejného priestoru pri obecnom úrade – oddychová zóna pre obyvateľov obce a deti - Výsadba spevňujúcich drevín popri cestách a vodných tokoch



3. Realizačná časť

Tabuľka 3 Vecný harmonogram realizácie aktualizácie PHRSR MR TV

Prioritná oblasť Ekonomická / PO I	Projekty / aktivity		Merateľné indikátory	Typ	Merná jednotka	Hodnota v tis. EUR	
Opatrenie 1.1 Budovanie a modernizácia technickej infraštruktúry	MR TV	- Rekonštrukcia obecných úradov, kultúrnych domov a modernizácia vybavenia, zariadenia	Počet rekonštruovaných verejných budov	výstup	počet	1865	
		- Výstavba nových a rekonštrukcia, údržba existujúcich miestnych komunikácií	Počet podporených projektov	výsledok	počet		
		- Výstavba nových, rekonštrukcia a modernizácia existujúcich chodníkov vrátane rozšírenia dažďovej kanalizácie, rigolov, lávok	Dĺžka nových, rekonštruovaných miestnych komunikácií	výsledok	m	4547,5	
		- Rozšírenie, rekonštrukcia a modernizácia verejného osvetlenia	Dĺžka nových, rekonštruovaných chodníkov	výstup	m	870	
		- Oprava obecných mostov	Počet podporených projektov	výsledok	počet		
		- Vybudovanie nových priestupov v obci	Počet inštalovaných svietidiel	výstup	počet		
	Budikovany	- Rekonštrukcia obecných úradov, kultúrnych domov a modernizácia vybavenia, zariadenia	- Rozšírenie, rekonštrukcia a modernizácia verejného osvetlenia	Zvýšenie pokrytia územia verejným osvetlením	výsledok	%	956
			- Vybudovanie nových priestupov v obci	Počet vybudovaných, rekonštruovaných, modernizovaných parkovísk, parkovacích plôch	výstup	počet	182,5
	Dražice	- Rekonštrukcia komunitného centra	- Oprava obecných mostov	Počet podporených projektov	výstup	počet	155
			- Vybudovanie nových priestupov v obci	Počet podporených projektov	výstup	počet	50
	Krasково	- Vybudovanie plynových potrubných systémov	- Rekonštrukcia komunitného centra	Počet vybudovaných priestupov komunitného centra	výstup	počet	180
			- Vybudovanie plynových potrubných systémov	Počet užívateľov podporených projektov	výsledok	počet	150
	Lipovec	- Zavedenie náhradnej elektronickej prípojky do obce	- Rekonštrukcia komunitného centra	Počet užívateľov podporených projektov	výstup	počet	1050
- Zavedenie náhradnej elektronickej prípojky do obce			Počet náhradných elektronických prípojov	výstup	počet		
Španie Pole	- Rekonštrukcia elektrickej siete	- Rekonštrukcia komunitného centra	Počet užívateľov podporených projektov	výsledok	počet	1050	
		- Rekonštrukcia elektrickej siete	Počet užívateľov podporených projektov	výsledok	počet	1050	



Dokument bol spracovaný v rámci projektu financovaného z Európskeho sociálneho fondu - „Podpora koordináčnych a implementačných kapacít regionálneho rozvoja v okrese Rimavská Sobota“, kód projektu v ITMS2014+ : 314011APW4



Európska únia
Európsky sociálny fond

Opätrenie 1.2 Budovanie a modernizácia lokálnej infraštruktúry.	Teplý vrch	- Vybudovanie infraštruktúry pre domovú výstavbu - Vytváranie podmienok pre IBV	Počet vyčlenených stavebných pozemkov Počet užívateľov podporených projektov Počet vyčlenených stavebných pozemkov	výsledok	počet	150
MR TV		- Vybudovanie, opravy a rozšírenie športových ihrísk, komponentov a doplnkovej infraštruktúry	Počet vybudovaných, rekonštruovaných, rozšírených športových ihrísk, komponentov a doplnkovej infraštruktúry	výstup	počet	775
			Počet podporených projektov	výstup	počet	
Dražice		- Vybudovanie, rozšírenie a modernizácia kamerového systému - Vybudovanie altánku a parkoviska	Počet inštalovaných, modernizovaných kamier kamerového systému obci	výstup	počet	70
			Zvýšenie pokrytia územia sledovaných kamerovým systémom	výsledok	%	
Kraskovo		- Zriadenie verejných sociálnych zariadení pri kostole	Počet užívateľov podporených projektov	výsledok	počet	120
			Počet nových bytov	výsledok	počet	
Lipovec		- Zriadenie a vybavenie spoločenskej miestnosti - Rekonštrukcia budovy bývalého zdravotníckeho strediska	Počet užívateľov podporených projektov	výsledok	počet	15
			Počet užívateľov podporených projektov	výsledok	počet	
Lukovišťa		- Rekonštrukcia obecnjej pälence, zriadenie prezentačnej miestnosti v budove	Počet užívateľov podporených projektov	výsledok	počet	30
			Počet vybudovaných posilovni, fitness centier	výstup	počet	200
Španie Pole		- Rekonštrukcia školského zariadenia - Rekonštrukcia námestia	Počet podporených projektov	výsledok	počet	120
			Počet vybudovaných workout ihrísk	výsledok	počet	
Teplý Vrch		- Vybudovanie amfiteátra	Počet užívateľov podporených projektov	výsledok	počet	200
			Počet rekonštruovaných miestností, úkonov rekonštrukcie	výsledok	počet	75
			Počet kultúrno-spoločenských podujatí	dopad	počet	150
			Počet užívateľov podporených projektov	výsledok	počet	

		projektov	výsledok	počet	
Opatrenie 1.3 Obnova a rekonštrukcia vzhl'adu obcí	- Oplotenie školského areálu	Dĺžka nového oplotenia	výsledok	počet	4
	- Rekonštrukcia školskej bytovky	Počet rekonštruovaných miestností, úkonov rekonštrukcie	výsledok	počet	150
	- Vybudovanie, rekonštrukcia a modernizácia autobusových zastávok	Počet vybudovaných, rekonštruovaných, modernizovaných autobusových zastávok	výsledok	počet	60
	- Revitalizácia verejných priestranstiev a rekonštrukcia, modernizácia prvkov verejných priestranstiev	Počet rekonštruovaných, modernizovaných verejných priestranstiev	výsledok	počet	320
	- Rekonštrukcie, modernizácie verejných budov a zníženie ich energetickej náročnosti	Počet rekonštruovaných verejných budov, úkonov rekonštrukcie	výsledok	počet	450
	- Vybudovanie oddychovej zóny (altánok, krb, lavičky...)	Počet vybudovaných oddychových zón	výsledok	počet	15
	- Oprava zvonice na cintorine Kubániho osada	Počet užívateľov	výsledok	počet	15
	- Rekonštrukcia obecnej bytovky	Počet užívateľov	výsledok	počet	300
	- Zriadenie vonkajšieho fitness centra	Počet užívateľov	výsledok	počet	7,5
	- Vybudovanie altánku pri futbalovom ihrisku	Počet užívateľov	výsledok	počet	5
	- Vybudovanie altánku pri čerešňovom sade	Počet užívateľov	výsledok	počet	5
	- Vybudovanie oddychovej zóny pri futbalovom ihrisku	Počet užívateľov	výsledok	počet	18
	- Rekonštrukcia, modernizácia a rozšírenie miestneho rozhlasu	Počet inštalovaných, modernizovaných, rekonštruovaných zariadení verejného rozhlasu	výstup	počet	68
Zvýšenie pokrytia územia miestnym rozhlasom	Zvýšenie pokrytia územia miestnym rozhlasom	výsledok	%		



Operatívny program
Efektívna
verejná správa

Dokument bol spracovaný v rámci projektu financovaného z Európskeho sociálneho fondu - „Podpora koordinovaných a implementačných kapacít regionálneho rozvoja v okrese Rínavská Sobota“. kód projektu v ITMS2014+:- 314011APV4



Európska únia
Európsky sociálny fond

Opatrenie 1.6 Podpora mikro a malého podnikania	Lipovec	- Zavedenie optického internetového pripojenia do obce	Zvýšenie pokrytia územia obce optickým internetom	výsledok	%	18				
	Španie Pole	- Zavedenie optického internetového pripojenia do obce	Zvýšenie pokrytia územia obce optickým internetom	výsledok	%	30				
	Budikovany	- Zvýšenie rozvoja obchodných a komerčných služieb v obci – zriadenie obchodu so zmiešaným tovarom	Počet podporených projektov	výsledok	počet	75				
	Hrušovo	- Zriadenie obchodu so zmiešaným tovarom a doplnkovými službami	Počet podporených projektov	výsledok	počet	75				
	Španie Pole	- Zriadenie obchodu so zmiešaným tovarom	Počet podporených projektov	výsledok	počet	75				
	Teplý Vrch	- Rozvoj podnikania v oblasti poľnohospodárskej a živočíšnej výroby	Počet podporených projektov	výsledok	počet	30				
	MR TV	- Vybudovanie trhoviska pri obecnom úrade	Počet vybudovaných trhovísk	výsledok	počet	45				
		- Vybudovanie, opravy a rozšírenie náučných a turistických chodníkov s doplnkovou infraštruktúrou	Dĺžka vybudovaných, opravených, rozšírených náučných a turistických chodníkov	výsledok	m, km	250				
		- Osadenie infotabúl	Počet vybudovaných atraktív doplnkovej infraštruktúry	výsledok	počet	10				
	Budikovany	- Využitie turistického a rekreačného potenciálu obce – wellness centra pri vodnej nádrži	Počet osadených infotabúl	výsledok	počet	1500				
Opatrenie 1.7 Budovanie infraštruktúry cestovného ruchu		- Zvýšenie miery využitia turistického a rekreačného potenciálu	Počet podporených aktivít	výsledok	počet	15				
	Drienčany	- Vybudovanie poznávacej a občianskej infraštruktúry v priestoroch kameňolomu Drienčany (zážitkové ubytovanie, rekreácia a poznávanie)	Počet novej poznávacej a občianskej infraštruktúry	výsledok	počet	250				
	Hrušovo	- Rozvoj cestovného ruchu a agroturistiky	Počet podporených aktivít	výsledok	počet	30				
	Chvalová	- Vybudovanie prístupovej cesty k Chvalovskej jaskyni	Dĺžka prístupovej cesty	výsledok	m, km	50				
	Lipovec	- Vybudovanie oddychovej zóny pri cyklotrase	Počet novovybudovaných oddychových zón	výsledok	počet	15				
	Teplý Vrch	- Rekonštrukcia rekreačného zariadenia Drieňok	Počet rekonštrukčných prác, rekonštruovaných miestností	výsledok	počet	750				
	Drienčany	- Využitie turistického a rekreačného potenciálu obce -	Počet podporených aktivít	výsledok	počet	300				

Rozvoj služieb cestovného ruchu	Drienčany rozprávková dedina	Počet užívateľov projektov	výsledok	počet	1500	
						Počet vybudovaných wellness centier
Opatrenie 1.9 Obstaranie strategických a technických dokumentov pre rozvoj MR Opatrenie 1.11 Propagácia MR TV	Teplý Vrch MR TV	- Využitie turistického a rekreačného potenciálu obce - wellness centrum - rozprávkový aquapark - Využitie turistického a rekreačného potenciálu obce - Pramene teplej vody v časti - dolina Teplice - využiť na zriadenie kúpeľov - Využitie turistického a rekreačného potenciálu obce - Zriadenie informačného centra	Počet vybudovaných wellness centier	počet	1500	
		Počet podporných aktivít	počet	1500		
		Počet vybudovaných kúpeľných zariadení	počet	300		
	Teplý Vrch	- Využitie turistického a rekreačného potenciálu obce - Zriadenie informačného centra	Počet podporných aktivít	výsledok	počet	1500
			Počet novovybudovaných informačných centier	výsledok	počet	10
	Dražice	- Vypracovanie a zriadenie wellness parku - Vypracovanie a digitalizácia územnoplánovacej dokumentácie - Vypracovanie technickej dokumentácie k realizácii projektových zámerov	Počet vybudovaných wellness parkov	výsledok	počet	10
			Počet vypracovaných územnoplánovacích dokumentov	výsledok	počet	10
	Dražice	- Vybudovanie oddychovej zóny pre cyklistov	Počet vypracovaných dokumentácií projektových zámerov	výsledok	počet	35
			Počet oddychových zón	výsledok	počet	30
	Horné Zahorany	- Zriadenie náučného chodníka s infotabulami	Počet užívateľov podporných projektov	výsledok	počet	4
Dĺžka vybudovaných náučných chodníkov s doplnkovou infraštruktúrou			výsledok	m, km	75	
Hostišovce	- Zmapovanie histórie obce - Tvorba cyklotrasy - Budikovany - Španie Pole - Hostišovce	Počet aktivít projektu	výsledok	počet	30	
		Dĺžka vybudovaných náučných cyklotrás s doplnkovou infraštruktúrou	výsledok	m, km	30	
Lipovec	- Zriadenie dvojložkového ubytovacieho zariadenia v budove obecného úradu - Rekonštrukcia, revitalizácia lyžiarskeho strediska	Počet podporných aktivít	výsledok	počet	1500	
		Počet dvojlôžkových izieb ubytovacieho zariadenia	výsledok	počet	1500	
Lipovec	- Rekonštrukcia, revitalizácia lyžiarskeho strediska	Počet rekonštrukčných, revitalizačných prác lyžiarskeho strediska	výstup	počet	1500	
		Počet užívateľov podporných projektov	výsledok	počet	1500	



Dokument bol spracovaný v rámci projektu financovaného z Európskeho sociálneho fondu - „Podpora koordinovaných a implementačných kapacít regionálneho rozvoja v okrese Rínavská Sobota“, kód projektu v ITMS2014-: 314011APW4



Európska únia
Európsky sociálny fond

Prioritná oblasť	Lukovišťa	- Vybudovanie cesty Márie Széchy	Počet podporených aktivít		výsledok	počet	30
			Počet užívateľov projektu	podporených			
Sociálna PO / II	Padarovce	- Vybudovanie cyklotrasy	Dĺžka vybudovaných naučných cyklotrás s doplnkovou infraštruktúrou		výsledok	m, km	200
			Merateľné indikátory	Typ			
Opatrenie 2.1 Podpora vzdelanosti	Kraskovo	- V zrekonštruovanej budove obecného úradu zriadiť: Miniškôlku	Počet zvýšených kapacít vzdelávacích zariadení		výsledok	počet	15
			Počet nových vzdelávacích aktivít				
Opatrenie 2.2 Budovanie občianskej spoločnosti	Teplý Vrch	- Rozšírenie kapacít MŠ (prístavba a novostavba)	Počet zvýšených kapacít vzdelávacích zariadení		výsledok	počet	1 000
			Počet novostavieb materských škôl				
Opatrenie 2.3 Rozvoj služieb obyvateľstvu	Kraskovo	- V zrekonštruovanej budove obecného úradu zriadiť: Klub dôchodcov	Počet podporených aktivít		výsledok	počet	75
			Počet užívateľov projektov				
	Lukovišťa	- Založenie občianskeho združenia - Rekonštrukcia, revitalizácia a opravy cintorína, vybudovanie umového hája, umovej steny	Počet založených občianskych združení		výsledok	počet	1
			Počet úprav cintorínov, vybudovaných umových hájov, urnových stien				
	MR TV	- Výstavba, rekonštrukcia a modernizácia domu smútku	Počet rekonštruovaných, modernizovaných domov smútku		výsledok	počet	280
			Počet podporených aktivít				
	Drienčany	- Vybudovanie DSS - Zriadenie chránenej dielne	Počet zriadených DSS		výsledok	počet	450
			Počet zriadených chránených dielní				
	Hostišovce	- Zriadenie komunitného centra	Počet zriadených Komunitných centier		výsledok	počet	150
			Počet zakúpených zariadení, materiálno-technického vybavenia Komunitného centra				
	Hrušovo	- Prevencia kriminality v obci	Počet podporených aktivít		výsledok	počet	5
			Počet nových služieb obyvateľom				
	Kraskovo	- V zrekonštruovanej budove obecného úradu zriadiť:	Počet nových služieb obyvateľom		výsledok	počet	15
			Počet nových služieb obyvateľom				



Dokument bol spracovaný v rámci projektu financovaného z Európskeho sociálneho fondu - „Podpora koordinovaných a implementačných kapacít regionálneho rozvoja v okrese Rimavská Sobota“, kód projektu v ITMS2014+: 314011APW4



Európska únia
Európsky sociálny fond

	Potraviný	Počet nových služieb obyvateľom	výsledok	počet		
Opatrenie 2.4 Obnova a rozvoj kultúry a tradícií	- V zrekonštruovanej budove obecného úradu zriadiť: Kaderníctvo	Počet podoporených aktivít	výsledok	počet	15	
	- Prevencia kriminality v obci	Počet vyčlenených stavebných pozemkov	výsledok	počet	10	
	- Budovanie sociálnych bytov	Počet novovybudovaných sociálnych bytov	výsledok	počet	1050	
		Počet užívateľov podporených projektov	výsledok	počet		
		Počet vybudovaných a zriadených domov dôchodcov	výsledok	počet		
	- Vybudovanie a zriadenie domova dôchodcov	Počet zakúpených zariadení, materiálo-technického vybavenia Domova dôchodcov	výsledok	počet	750	
	Teplý Vrch	- Vybudovanie komunitného centra pre seniorov a deti	Počet vybudovaných komunitných centier pre seniorov a deti	výsledok	počet	75
			Počet zakúpených zariadení, materiálo-technického vybavenia komunitného centra pre seniorov a deti	výsledok	počet	
	Budikovany	- Zriadenie pamätnej izby Juraja Palkoviča	Počet rekonštrukčných prác, rekonštruovaných miestností	výsledok	počet	4
			Počet podoporených aktivít	výsledok	počet	4
			Počet osadených tabulí	výsledok	počet	4
			Počet rekonštrukčných prác	výsledok	počet	750
	Drienčany	- Rekonštrukcia NKP	Počet rekonštrukčných prác	výsledok	počet	10
			Počet podoporených aktivít	výsledok	počet	10
			Počet rekonštrukčných prác	výsledok	počet	10
Chvalová	- Rekonštrukcia reformovaného kostola	Počet rekonštrukčných prác	výsledok	počet	5	
		Počet podoporených miestností	výsledok	počet		
Kyjatice	- Zriadenie pamätnej miestnosti so stálou expozíciou Kyjatických hráčiek	Počet zakúpených zariadení, materiálo-technického vybavenia	výsledok	počet	150	
		Počet rekonštrukčných prác	výsledok	počet	15	
Teplý Vrch	- Rekonštrukcia kostola	Počet rekonštrukčných prác	výsledok	počet	5	
Potok	- Oprava zvonice	Počet opravených zvoníc	výsledok	počet	15	
Španie Pole	- Zriadenie pamätnej izby	Počet podoporených aktivít	výsledok	počet	5	
Hostišovce	- Výstavba sociálnych bytov	Počet vyčlenených stavebných	výsledok	počet	1050	



Dokument bol spracovaný v rámci projektu financovaného z Európskeho sociálneho fondu - „Podpora koordinovaných a implementačných kapacít regionálneho rozvoja v okrese Rimavská Sobota“, kód projektu v ITMS2014+ : 314011APW4



Európska únia
Európsky sociálny fond

Podpora aktivít v oblasti marginalizovaných rómskych a iných komunit	Projekt/ aktivity	výsledok	pozemkov		Hodnota v tis. EUR	
			Počet novovybudovaných sociálnych bytov	počet		
Prioritná oblasť Environmentálna PO / III	- Služby MRK – TSP - Služby MRK – ROH	výsledok	Počet užívateľov podporených projektov	počet	300	
			Počet užívateľov podporených projektov	počet	300	
Opatrenie 3.1 Budovanie a modernizácia infraštruktúry vodného hospodárstva	Projekty/ aktivity	výsledok	Merateľné indikátory		Merná jednotka	
			Dĺžka upravených koryt	m, km		25
			Počet realizovaných protipovodňových opatrení	počet		
			Dĺžka rekonštruovaných, modernizovaných kanalizácií	km		6200
			Počet rekonštruovaných, modernizovaných kanalizačných šácht, čerpacích staníc odpadových vôd	počet		
			Počet užívateľov podporených projektov	počet		9950
			Počet rekonštruovaných, modernizovaných a rozšírených ČOV	počet		
			Dĺžka vybudovanej vodovodnej infraštruktúry	m		500
			Počet aktivít projektu	počet		
			Počet novovybudovaných zdrojov pitnej vody	počet		375
Drienčany	- Rozšírenie rezervoáru vodného zdroja – rekonštrukcia vodovodnej siete	výsledok	Dĺžka rekonštruovanej vodovodnej siete	m, km	30	
			Dĺžka vybudovanej vodovodnej siete	m, km	1200	
Budikovany	- Budovanie a modernizácia environmentálnej infraštruktúry – vybudovanie, rekonštrukcia ČOV	výsledok	Počet vodozádržných opatrení	počet	45	
			Počet vodozádržných opatrení	počet	45	



Dokument bol spracovaný v rámci projektu financovaného z Európskeho sociálneho fondu - „Podpora koordinovaných a implementačných kapacít regionálneho rozvoja v okrese Rimavská Sobota“. kód projektu v ITMS2014+: 314011APW4



Európska únia
Európsky sociálny fond

	Hrušovo	- Vybudovanie chráničky pred prívalovými vodami v KÚ Hrušovo a KÚ Striežovce	Počet aktivít projektu	výsledok	počet	300
	Kraskovo	- Zriadenie vodovodného potrubia do cintorína	Počet aktivít projektu	výsledok	počet	30
	Lipovec	- Vybudovanie nového zdroja pitnej vody	Dĺžka vodovodného potrubia	výsledok	m	500
	Padarovce	- Rekonštrukcia vodovodnej siete	Počet novovybudovaných zdrojov pitnej vody	výsledok	počet	100
	Potok	- Rekonštrukcia, údržba, oprava nádrže obecného vodovodu	Dĺžka vodovodného potrubia	výsledok	m	30
	Slizké	- Rekonštrukcia – výmena vodovodného potrubia	Počet rekonštrukčných prác	výsledok	počet	30
	Španie Pole	- Rekonštrukcia Vodárničky	Dĺžka rekonštruovaného, vymeneného vodovodného potrubia	výsledok	počet	30
	Teplý Vrch	- Dobudovanie vodovodnej siete	Počet rekonštrukčných prác	výsledok	počet	50
		- Rekonštrukcia a vyčistenie protipovodňového poldra	Počet rekonštrukčných prác	výsledok	počet	15
	Budikovany	- Rekonštrukcia vodovodnej siete	Počet protipovodňových opatrení projektu	výsledok	počet	30
		- Vybudovanie kompostoviska	Dĺžka rekonštruovanej vodovodnej siete	výsledok	m, km	120
	Hostišovce	- Osadenie fotopascí na divoké skládky	Počet vybudovaných kompostovísk	výsledok	počet	1,5
		- Vybudovanie kompostoviska	Počet osadených fotopascí	výsledok	počet	120
	Španie Pole	- Vybudovanie kompostoviska	Počet vybudovaných kompostovísk	výsledok	počet	200
		- Rekonštrukcia a modernizácia vykurovacích telies verejných budov	Počet vybudovaných kompostovísk	výsledok	počet	30
	MR TV	- Rekonštrukcia, zníženie energetickej náročnosti verejných budov	Počet rekonštruovaných verejných budov	výsledok	počet	1000
		- Podpora biodiverzity prvkami zelenej infraštruktúry s posilnením výsadby zelene, kvetinovej výzdoby a zelených plôch	Miera zníženia energetickej náročnosti verejnej budovy	výsledok	%	60
	MR TV	- Podpora biodiverzity prvkami zelenej infraštruktúry s posilnením výsadby zelene, kvetinovej výzdoby a zelených plôch	Zrekonštruovaná plocha s prvkami zelenej infraštruktúry podporujúca biodiverzitu	výsledok	m ²	60
			Počet vysadených rastlín, krov, drevín	výsledok	počet	



Dokument bol spracovaný v rámci projektu financovaného z Európskeho sociálneho fondu - „Podpora koordinovaných a implementačných kapacít regionálneho rozvoja v okrese Rimavská Sobota“, kód projektu v ITMS2014+: 314011APW4



Európska únia
Európsky sociálny fond

	- Revitalizácia verejných priestranstiev	Plocha estetickkej zelene		výsledok	m ²		15
		Počet vysadených rastlín, krov, drevín	Počet oddychových zón		výsledok	počet	
	- Vybudovanie oddychových zón			výsledok	počet		15
	- Revitalizácia obecných studničiek a ich okolia, vrátane doplnkovej infraštruktúry		Počet revitalizovaných obecných studní, ich okolia, vrátane doplnkovej infraštruktúry	výsledok	počet		157,5
			Počet užívateľov podporených projektov	výsledok	počet		
Hrušovo	- Vybudovanie oddychovej zóny pri kultúrnom dome v Striežovciach		Počet obnovených prírodných zdrojov	výsledok	počet		15
			Počet užívateľov podporených projektov	výsledok	počet		
Chvalová	- Vybudovanie obecného parku		Počet obnovených prírodných zdrojov	výsledok	počet		15
			Zrekonštruovaná plocha s prvkami zelenej infraštruktúry podporujúca biodiverzitu	výsledok	m ²		
Kraskovo	- Revitalizácia okolia blízkeho močidla – ohradenie, upravenie jazierka, zriadenie oddychovej zóny		Počet obnovených prírodných zdrojov	výsledok	počet		45
			Zrekonštruovaná plocha s prvkami zelenej infraštruktúry podporujúca biodiverzitu	výsledok	m ²		
Lipovec	- Úprava verejného priestoru pri obecnom úrade – oddychová zóna pre obyvateľov obce a deti		Zrekonštruovaná plocha s prvkami zelenej infraštruktúry podporujúca biodiverzitu	výsledok	m ²		15
			Počet užívateľov podporených projektov	výsledok	počet		
Lukovišťa	- Výsadba spevňujúcich drevín popri cestách a vodných tokoch		Počet vysadených rastlín, krov, drevín	výsledok	počet		15

Tabuľka 4. Plán realizácie opatrení PHRSR v programovom období 2021 - 2027

	2023	2024	2025	2026	2027	2028	2028	2029	2030
Prioritná oblasť ekonomická PO I	Opatrenie 1.1.								
	Opatrenie 1.2.								
	Opatrenie 1.3.								
	Opatrenie 1.4.								
	Opatrenie 1.5.								
	Opatrenie 1.6.								
	Opatrenie 1.7.								
	Opatrenie 1.8.								
	Opatrenie 1.9.								
	Opatrenie 1.11								
	Opatrenie 2.1.								
Opatrenie 2.2									
Opatrenie 2.3									
Opatrenie 2.4.									
Opatrenie 2.5.									
Prioritná oblasť environmentálna PO III	Opatrenie 3.1								
	Opatrenie 3.2								
	Opatrenie 3.3.								
Opatrenie 3.4									



Operačný program
Efektívna
verejná správa



Európska únia
Európsky sociálny fond

Dokument bol spracovaný v rámci projektu financovaného z Európskeho sociálneho fondu - „Podpora koordinovaných a implementačných kapacít regionálneho rozvoja v okrese Rimavská Sobota“, kód projektu v ITMS2014+ : 314011APW4

4. Finančná časť

Tabuľka 5 Indikatívny finančný rámec aktualizácie PHRSR MR TV na roky 2023 – 2027 s výhľadom do 2030 (v tis. €)

	EŠIF	POO	CLLD	Štátny rozpočet	Vlastné zdroje	Spolu
Prioritná oblasť ekonomická PO I						
Opatrenie 1.1.	6 951,52	1 250,00		3 150,00	604,48	11 956,0
Opatrenie 1.2.	1 061,68	550,00	135,00		162,32	1 909,0
Opatrenie 1.3.	363,86	750,00	60,00		31,64	1 205,5
Opatrenie 1.4.	106,72				9,28	116,0
Opatrenie 1.6.	41,40		30,00		228,60	300,0
Opatrenie 1.7.	2 640,40				229,60	2 870,0
Opatrenie 1.8.	4 692,00				408,00	5 100,0
Opatrenie 1.9.	18,40				1,60	20,0
Opatrenie 1.11	1 692,80		60,00		151,20	1 904,0
Prioritná oblasť sociálna PO II						
Opatrenie 2.1.		1 015,00				1 015,0
Opatrenie 2.2	69,92				6,08	76,0
Opatrenie 2.3	1 821,60	1 200,00			203,40	3 225,0
Opatrenie 2.4.	13,80	920,00	18,00		1,20	953,0
Opatrenie 2.5.	1 518,00				132,00	1 650,0
Prioritná oblasť environmentálna PO III						
Opatrenie 3.1	17 884,80				1 555,20	19 440,0
Opatrenie 3.2	433,78				37,72	471,5
Opatrenie 3.3.		1 030,00				1 030,0
Opatrenie 3.4	324,30				28,20	352,5
Spolu	39 634,98	6 715,00	303,00	3 150,00	3 790,52	53 593,5

V dôsledku neexistencie nevyhnutných podkladových údajov pre stanovenie finančného rámca, v ktorom by sa mal program rozvoja v strednodobom horizonte pohybovať, je výška prostriedkov potrebná na realizáciu jednotlivých opatrení a aktivít stanovená len orientačne. Táto časť sa bude konkretizovať v závislosti od reálneho čerpania finančných príspevkov zo štrukturálnych fondov, možností obecného rozpočtu samospráv Mikroregiónu Teplý Vrch.



Dokument bol spracovaný v rámci projektu financovaného z Európskeho sociálneho fondu - „Podpora koordinačných a implementačných kapacít regionálneho rozvoja v okrese Rimavská Sobota“. kód projektu v ITMS2014+: 314011APW4



Európska únia
Európsky sociálny fond

INFORMÁCIA PRE VEREJNOSŤ:

Okresný úrad Rimavská Sobota, odbor starostlivosti o životné prostredie, úsek posudzovania vplyvov na životné prostredie (ďalej len „príslušný orgán“) v súlade s § 6 zákona č. 24/2006 Z. z. o posudzovaní vplyvov na životné prostredie a o zmene a doplnení niektorých zákonov v znení neskorších predpisov (ďalej len „zákon“) informuje verejnosť, že oznámenie o strategickom dokumente „Aktualizovaný Program hospodárskeho rozvoja a sociálneho rozvoja Mikroregiónu Teplý Vrch na roky 2023-2027 s výhľadom do roku 2030“ predložené obstarávateľom Mikroregión Teplý Vrch (ďalej len „obstarávateľ“) príslušnému orgánu dňa 13.04.2023, je sprístupnené na webovom sídle Ministerstva životného prostredia SR: <https://www.enviroportal.sk/sk/eia> pod názvom akcie „Aktualizovaný Program hospodárskeho rozvoja a sociálneho rozvoja Mikroregiónu Teplý Vrch na roky 2023-2027 s výhľadom do roku 2030“

Dotknutá obec (Obec Babinec, Budikovany, Dražice, Drienčany, Horné Zahorany, Hostišovce, Hrušovo, Chvalová, Kraskovo, Kyjatice, Lipovec, Lukovištia, Padarovce, Potok, Slizké, Španie Pole, Teplý Vrch) je povinná v súlade s § 65g ods. 3 zákona dokumentáciu podľa § 6 ods. 5 zákona zverejniť v celom rozsahu na úradnej tabuli obce a na svojom webovom sídle, ak ho má zriadené do 10 dní od doručenia oznámenia. Ak nie je možné zverejniť na úradnej tabuli obce dokumentáciu v celom rozsahu, obec na úradnej tabuli obce zverejní informáciu o tom, kde a kedy možno do nej nahliadnuť, robiť z nej výpisy, odpisy alebo na vlastné náklady urobiť z nej kópie, pričom oznámenie musí byť verejnosti prístupné najmenej pod dobu 14 dní od jeho doručenia.

Stanoviská verejnosti k oznámeniu o strategickom dokumente a návrhu strategického dokumentu: „Aktualizovaný Program hospodárskeho rozvoja a sociálneho rozvoja Mikroregiónu Teplý Vrch na roky 2023-2027 s výhľadom do roku 2030“, je možné predkladať podľa § 6 ods. 6 zákona najneskôr do 15 dní odo dňa ich zverejnenia dotknutou obcou na adresu:

Okresný úrad Rimavská Sobota, odbor starostlivosti o životné prostredie,
Hostinského 4, 979 01 Rimavská Sobota,
e-mail: Jana.Alcnaurova@minv.sk
tel: 0961 68 2968

Podľa § 63 zákona, môžu dotknuté orgány, obec a dotknutá verejnosť vykonať konzultácie k Oznámeniu o strategickom dokumente a návrhu strategického dokumentu počas celého posudzovania strategického dokumentu. Miesto konania konzultácií je na Okresnom úrade Rimavská Sobota, odbor starostlivosti o životné prostredie, Hostinského 4, 979 01 Rimavská Sobota a so spracovateľom „oznámenia o strategickom dokumente“ na tel. č. 0917 266 319, v pracovných dňoch v čase od 08.00 hod do 14.00 hod, telefonicky alebo osobne. Termín konzultácie odporúčame vopred dohodnúť telefonicky alebo emailom.

V Rimavskej Sobote dňa 13. 04. 2023

Oznámenie o strategickom dokumente

podľa § 5 zákona č.24/2006 Z. z. o posudzovaní vplyvov na životné prostredie
a o zmene a doplnení niektorých zákonov v platnom znení

Aktualizovaný Program hospodárskeho rozvoja a sociálneho rozvoja Mikroregiónu Teplý Vrch na roky 2023-2027 s výhľadom do roku 2030.

I. ZÁKLADNÉ ÚDAJE O OBSTARÁVATEĽOVI

Názov

Mikroregión Teplý Vrch

Identifikačné číslo

IČO: 37821598

Adresa sídla

Teplý Vrch 80, 980 23 Teplý Vrch

Meno, priezvisko, kontaktné údaje oprávneného zástupcu obstarávateľa

Janka Janšová, 0903 406 918, predseda@mrteplyvrch.sk ,

Meno, priezvisko, kontaktné údaje osoby, od ktorej možno dostať relevantné informácie o strategickom dokumente, a miesto na konzultácie

Mgr. Oskár Tóth, PhD, 0917 266 319, oskar.toth@hnusta.sk


II. ZÁKLADNÉ ÚDAJE O STRATEGICKOM DOKUMENTE

Názov

Aktualizovaný Program hospodárskeho rozvoja a sociálneho rozvoja Mikroregiónu Teplý Vrch
na roky 2023-2027 s výhľadom do roku 2030

Charakter

Dokument „Aktualizovaný Program hospodárskeho rozvoja a sociálneho rozvoja Mikroregiónu Teplý Vrch na roky 2023-2027 s výhľadom do roku 2030.“ (ďalej len aktualizovaný PHRSR) je strednodobý strategický dokument, ktorý stanovuje strategické ciele a priority rozvoja Mikroregiónu Teplý Vrch. Aktualizovaný PHRSR je základným programovým dokumentom podpory regionálneho rozvoja na lokálnej úrovni pre skupinu obcí. Je prostriedkom na



Dokument bol spracovaný v rámci projektu financovaného z Európskeho sociálneho fondu - „Podpora koordinačných a implementačných kapacít regionálneho rozvoja v okrese Rimavská Sobota“, kód projektu v ITMS2014+: 314011APW4



Európska únia
Európsky sociálny fond

napĺňanie vízie ďalšieho smerovania rozvoja obcí. Prostredníctvom aktualizovaného PHRSR sa bude uskutočňovať podpora rozvoja na úrovni miestnej samosprávy s dôrazom na sociálnu, hospodársku a environmentálnu sféru. Vypracovanie PHRSR vyplýva zo zákona č. 539/2008 Z. z. o podpore regionálneho rozvoja.

Hlavné ciele

Víziou Mikroregiónu je:

„Zvýšiť kvalitu života obyvateľov Mikroregiónu tak, aby zodpovedala potrebám, požiadavkám a predstavám občanov a existujúcim možnostiam.“

K hlavným cieľom aktualizovaného PHRSR patrí:

- udržanie ekonomickej výkonnosti a zvyšovanie konkurencieschopnosti regiónu,
- trvalé zvyšovanie kvality života všetkých obyvateľov mikroregiónu,
- dosahovanie kombinácie bývania a sociálneho zázemia tak, aby sa obce mikroregiónu stali miestom pre plnohodnotný život všetkých svojich obyvateľov,
- zlepšenie stavu životného prostredia a racionálneho využívania zdrojov prostredníctvom dobudovania a skvalitnenia environmentálnej infraštruktúry v zmysle predpisov EÚ a SR a posilnenie efektívnosti environmentálnej zložky trvalo udržateľného rozvoja.

Ciele budú definované v troch základných oblastiach rozvoja: ekonomickej, sociálnej a environmentálnej.

Obsah (štruktúra)

Úvod

Zoznam tabuliek

1.Strategická časť

2.Programová časť

3.Realizačná časť

4.Finančná časť

Uvažované variantné riešenia zohľadňujúce ciele a geografický rozmer strategického dokumentu

Aktualizovaný PHRSR je pripravovaný v jednom variante. Umožňuje alternatívny postup pri realizácii projektov v súlade s princípmi posudzovania vplyvov jednotlivých zámerov na životné prostredie (EIA), resp. procedúrami podľa stavebného zákona v prípade tých projektov, ktoré zákonom č.24/2006 Z. z. o posudzovaní vplyvov na životné prostredie v znení neskorších predpisov nebudú podliehať.

Vecný a časový harmonogram prípravy a schvaľovania

Obsah	Začiatok fázy	Koniec fázy
<i>Identifikácia potreby a impulzov vypracovania aktualizácie PHSR MR RaR 2015 – 2022 a rozhodnutie o začatí prípravných prác</i>	12/2022	01/2022
<i>Prípravné práce, vypracovanie a schválenie Vstupnej správy</i>	01/2023	03/2023
<i>Stanovenie strategického smerovania, priorít</i>	04/2023	05/2023
<i>Nastavenie programovej, realizačnej a finančnej časti aktualizácie PHRSR MR RaR</i>	05/2023	07/2023
<i>Prerokovanie a schvaľovanie dokumentu Aktualizovaný PHRSR MR RaR na roky 2023 – 2027</i>	07/2023	10/2023

Vzťah k iným strategickým dokumentom


Aktualizovaný PHRSR je vypracovaný s cieľmi a prioritami ustanovenými v Národnej stratégii regionálneho rozvoja SR. Zohľadňuje ciele a priority ustanovené v Programe hospodárskeho a sociálneho rozvoja Banskobystrického samosprávneho kraja. Sleduje plány a stratégie vo vzťahu nadradenosti

Orgán kompetentný na jeho prijatie

Zastupiteľstvá obcí Mikroregiónu Teplý Vrch - Babinec, Budikovany, Dražice, Drienčany, Horné Zahorany, Hostišovce, Hrušovo, Chvalová, Kraskovo, Kyjatice, Lipovec, Lukovišťa, Padarovce, Potok, Slizké, Španie Pole, Teplý Vrch. .

Druh schvaľovacieho dokumentu

Uznesenia obecných zastupiteľstiev Mikroregiónu Teplý Vrch.



Dokument bol spracovaný v rámci projektu financovaného z Európskeho sociálneho fondu - „Podpora koordinačných a implementačných kapacít regionálneho rozvoja v okrese Rimavská Sobota“, kód projektu v ITMS2014+: 314011APW4



Európska únia
Európsky sociálny fond

III. Základné údaje o predpokladaných vplyvoch strategického dokumentu na životné prostredie vrátane zdravia

Požiadavky na vstupy

Vstupy pre aktualizovaný PHRSR :

- príslušné právne predpisy, normy a nariadenia v oblasti ochrany prírody a tvorby krajiny, ochrany životného prostredia a ochrany zdravia obyvateľstva,
- zhodnotenie všetkých dostupných relevantných údajov o danom území a to z aktuálnych platných strategický a rozvojových dokumentov,
- vstupy predstavujú aj finančné prostriedky (vlastné, verejné, doplnkové),
- pri procese spracovania strategického dokumentu boli premietnuté a zohľadnené predstavy, potreby a požiadavky jednotlivých zainteresovaných skupín.

Údaje o výstupoch

Výstupom je strednodobý strategický dokument na obdobie 7 rokov, obsahujúci strategickú, programovú, realizačnú a finančnú časť.

Výstupom realizačnej časti PHRSR bude súbor aktivít vyplývajúcich z realizácie jednotlivých opatrení, ktoré budú zamerané na posilnenie a skvalitnenie troch základných oblastí rozvoja mikroregiónu:

- ekonomická oblasť rozvoja
- sociálna oblasť rozvoja
- environmentálna oblasť rozvoja

Výstupy a výsledky implementácie aktualizovaného PHRSR budú hodnotené v rámci sledovania hodnôt merateľných ukazovateľov. Súčasťou bude finančný plán na zabezpečenie priorít a cieľov.

Údaje o priamych a nepriamych vplyvoch na životné prostredie

Aktualizovaný PHRSR je zameraný na zabezpečenie trvalo udržateľného rozvoja v troch hlavných oblastiach - ekonomickej, sociálnej a environmentálnej. Preto v súvislosti s jeho implementáciou je potrebné očakávať najmä pozitívne priame aj nepriame vplyvy na životné prostredie. V tejto etape však nie je možné špecifikovať riziká súvisiace s realizáciou navrhovaných aktivít. Väčšina podporovaných aktivít najmä v environmentálnej oblasti rozvoja bude zameraná na ochranu prírodného dedičstva a zvyšovania kvality života obyvateľov budovaním technickej a sociálnej infraštruktúry. Mnohé navrhované aktivity a opatrenia sú

konkrétne zamerané na posilnenie starostlivosti o územie a na zlepšenie stavu životného prostredia a zdravia obyvateľstva. Pravdepodobnosť výskytu negatívnych vplyvov je minimálna.

Vplyv na zdravotný stav obyvateľstva

Dokument obsahuje návrhy, ciele a opatrenia zamerané na zlepšenie kvality života obyvateľov mikroregiónu. Z toho dôvodu sa predpokladá pozitívny vplyv na zdravotný stav obyvateľov mikroregiónu Teplý Vrch.

Možné riziká súvisiace s uplatňovaním strategického dokumentu

V tomto štádiu posudzovania možno predpokladať riziká len vo veľmi všeobecnej miere. Významnejšie riziká spojené s uplatňovaním strategického dokumentu vo vzťahu k životnému prostrediu sa nepredpokladajú.

Realizácia investičných zámerov môže byť spätá s rizikom negatívneho zásahu do životného prostredia, čo ale bude eliminované dôsledným posudzovaním zámerov stavieb a činností na životné prostredie podľa zákona č. 24/2006 Z. z. a následnou realizáciou navrhnutých opatrení.

Vplyv na chránené územia [napr. navrhované chránené vtáčie územia, územia európskeho významu, európska sústava chránených území (Natura 2000), národné parky, chránené krajinné oblasti, chránené krajinné oblasti, chránené vodohospodárske oblasti a pod.] vrátane návrhu opatrení na ich zmiernenie

V tomto štádiu sa nedajú úplne obstarávateľom ani spracovateľom strategického dokumentu jednoznačne posúdiť vplyvy na chránené územia. Aktualizovaný PHRSR však vychádza z platnej územnoplánovacej dokumentácie jednotlivých obcí Mikroregiónu Teplý Vrch, v ktorej sú rešpektované všetky vyhlásené chránené územia. Riešenia, navrhované v rámci stratégie rozvoja mikroregiónu nepredpokladajú negatívny vplyv na chránené územia, zasahujúce na katastrálne územia obcí Mikroregiónu Teplý Vrch.

Vplyvy na životné prostredie presahujúce hranice štátu

Vzhľadom na charakter strategického dokumentu nie je predpoklad vplyvu na životné prostredie presahujúcich štátne hranice.

IV. Dotknuté subjekty

Vymedzenie dotknutej verejnosti vrátane jej združení

Vzhľadom na miestny charakter dokumentu a jeho obsah, dotknutou verejnosťou sú všetci občania, obce a subjekty so záujmami na území Mikroregiónu Teplý Vrch (podnikateľské subjekty, subjekty občianskej spoločnosti, správcovia inžinierskych sietí, vlastníci pozemkov atď.).

Zoznam dotknutých subjektov

Ministerstvo životného prostredia

Okresný úrad Rimavská Sobota

Dotknuté susedné štáty

Nepredpokladá sa vplyv na susedné štáty.

V. Doplnujúce údaje

Mapová a iná grafická dokumentácia

Neprikladá sa

Materiály použité pri vypracovaní strategického dokumentu

Názov dokumentu	Subjekt, ktorý dokument obstaral/schvaľoval	Časové zameranie
Národné priority implementácie Agendy 2030	Úrad vlády SR	Do roku 2030
Vízia a stratégia rozvoja SR 2030	Úrad vlády SR	Do roku 2030
Partnerská dohoda 2021-2027	Úrad vlády SR	Do roku 2030
Národná stratégia regionálneho a územného rozvoja SR do roku 2030	Úrad vlády SR	Do roku 2030
Národný investičný plán (*návrh)	ÚPPVII SR	Do roku 2030
Nízko uhlíková stratégia pre rozvoj SR do roku 2030 s výhľadom do roku 2050	Úrad vlády SR	do roku 2030 s výhľadom do roku 2050

Zelenšie Slovensko - Stratégia environmentálnej politiky Slovenskej republiky do roku 2030	Úrad vlády SR	Do roku 2030
Územný plán veľkého územného celku Banskobystrický kraj v platnom znení	BBSK	Nie je definované
Ďalšie sektorálne strategické dokumenty pre územie Slovenska	Ministerstvá	rôzne – spravidla do roku 2030
RIÚS VÚC BBSK	BBSK	do roku 2030

VI. Miesto a dátum vypracovania oznámenia

Hnúšťa, 6.apríla 2023.

VII. Potvrdenie o správnosti údajov

Meno spracovateľa oznámenia

Mgr. Oskár Tóth, PhD., odborný referent pre rozvoj regiónu

Potvrdenie správnosti údajov oznámenia podpisom oprávneného zástupcu obstarávateľa, pečiatka

Mikroregión Teplý Vrch

Teplý Vrch 80, 980 23 Teplý Vrch
IČO: 37821598, DIČ:2021592342

Jana Janšová

predsedkyňa Mikroregiónu Teplý Vrch